

Secretaria de Meio Ambiente e Desenvolvimento Sustentável - SEMAD

Centro de Informações Meteorológicas e Hidrológicas do Estado de Goiás - CIMEHGO

Sala de Situação de Monitoramento de Riscos e Desastres Naturais

Visite: <https://www.meioambiente.go.gov.br/cimehgo> ou <https://www.cimehgo.meioambiente.go.gov.br/>



Boletim nº: 0071

Elaborado na data: 24/03/2022

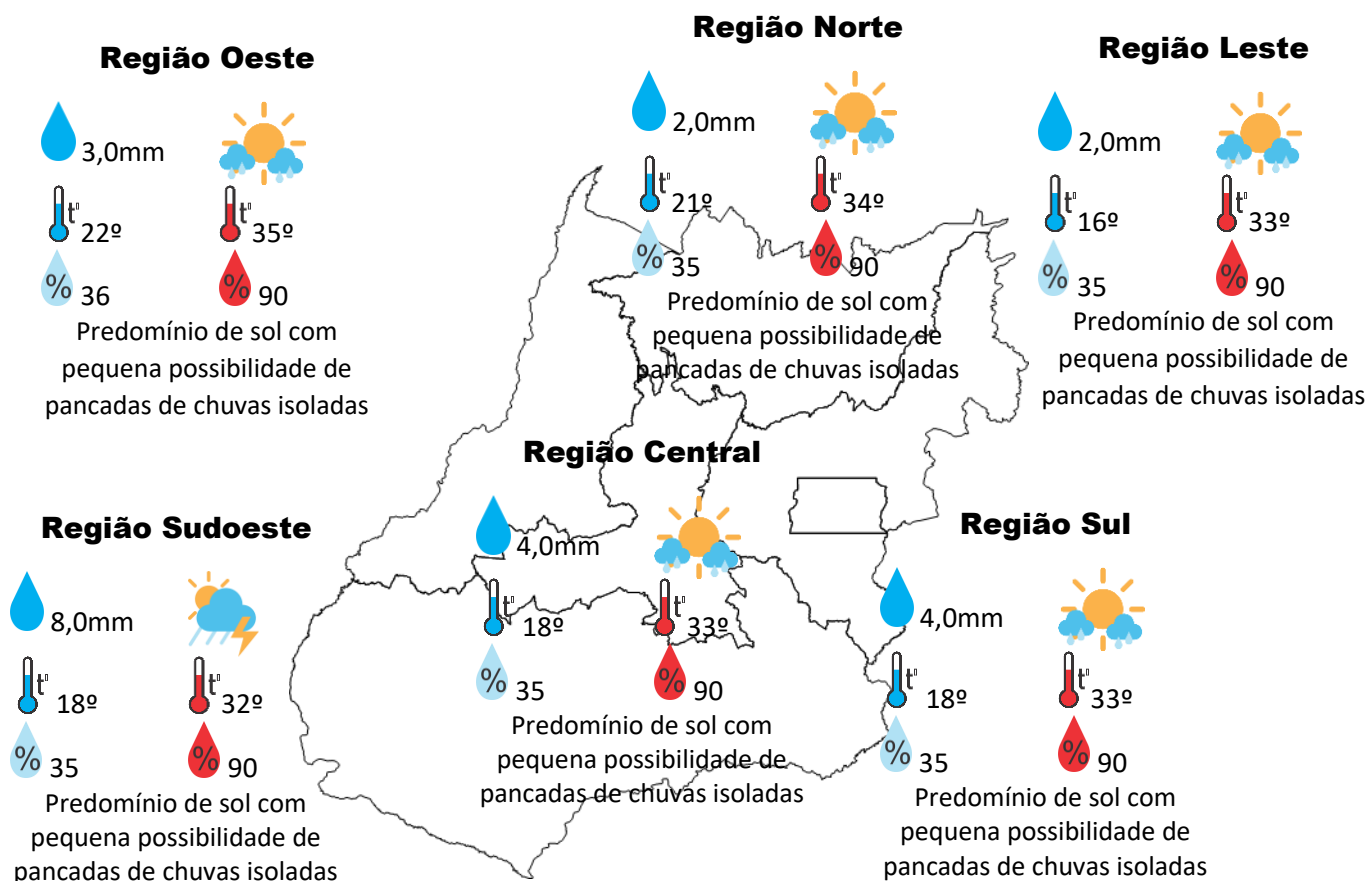
Previsão para data: 25/03/2022

Informações do Tempo para o Estado

Sexta-feira com predomínio de sol, temperaturas em elevação e possibilidade de pancadas de chuva em áreas isoladas.

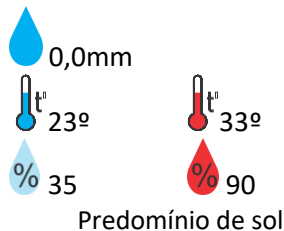
Capital: com predomínio de sol e pequena possibilidade de pancadas de chuva em áreas isoladas, temperatura máxima podendo chegar aos 32°C e umidade relativa do ar variando entre 35% a 90%, o nascer do sol será às 06:21hs e o pôr do sol às 18:24hs.

Prognóstico para o Estado neste final de semana: de sol e variação de nebulosidade, o avanço de uma frente fria vinda do sul do país vai deslocar-se pela região sudeste do Brasil, com isso vai influenciar o tempo em nosso Estado, propiciando pancadas de chuvas que podem vir acompanhadas de rajadas de vento e raios.



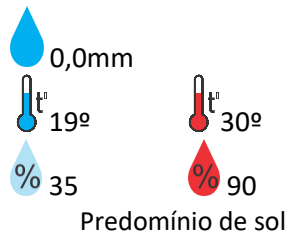
Previsão para alguns municípios:

Porangatu



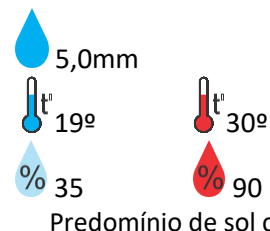
Predomínio de sol

Catalão



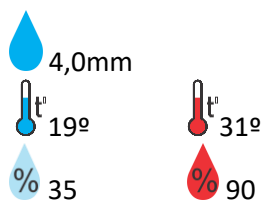
Predomínio de sol

Jataí



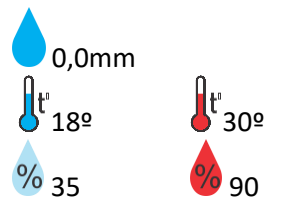
Predomínio de sol com
pequena possibilidade de
pancadas de chuvas isoladas

Rio Verde



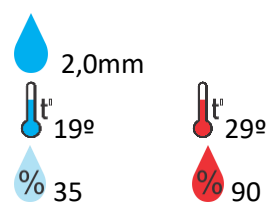
Predomínio de sol com
pequena possibilidade de
pancadas de chuvas isoladas

Luziânia



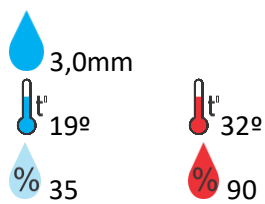
Predomínio de sol

Anápolis



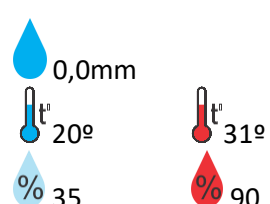
Predomínio de sol com
pequena possibilidade de
pancadas de chuvas isoladas

Goiânia



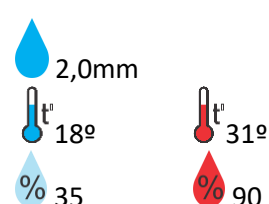
Predomínio de sol e
possibilidade de pancadas
de chuvas isoladas

Itumbiara



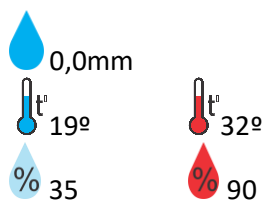
Predomínio de sol

Ouvidor



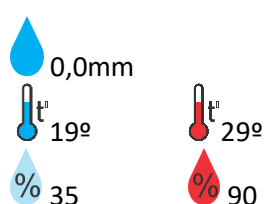
Predomínio de sol com
pequena possibilidade de
pancadas de chuvas isoladas

Goiandira



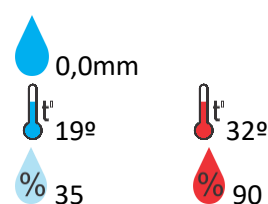
Predomínio de sol

Três Ranchos



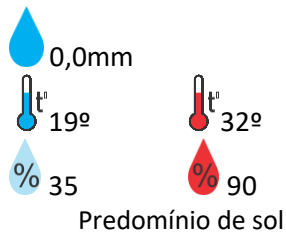
Predomínio de sol

Cumari

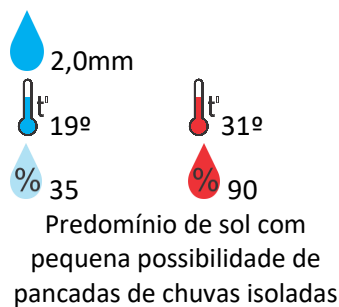


Predomínio de sol

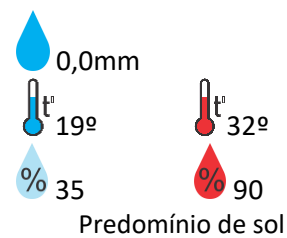
Anhanguera



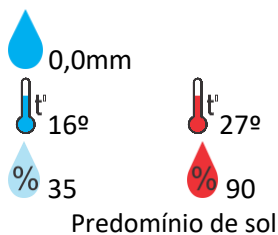
Ipameri



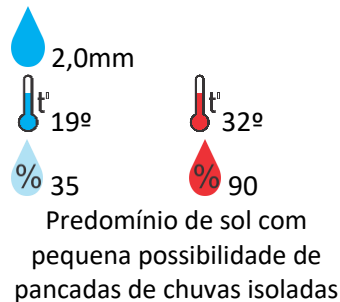
Nova Aurora



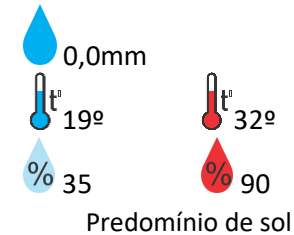
Cristalina



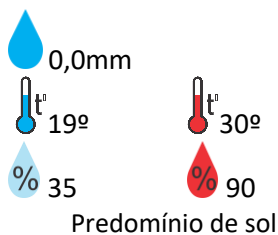
Santa Helena



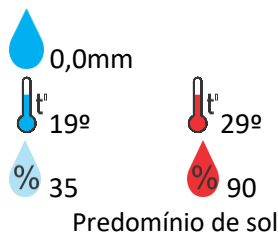
Ceres



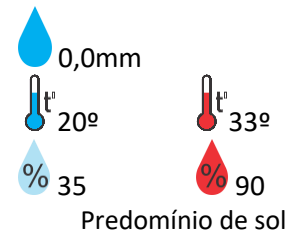
Goiatuba



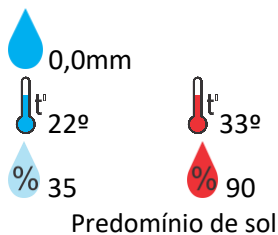
Davinópolis



Rubiataba



Flores de Goiás



Rio Quente



Pirenópolis



OBS: As informações contidas nesse boletim do tempo levam em consideração dados das variáveis meteorológicas previstas por modelos meteorológicos e análise de imagens de satélite do dia 24/03/2022 às 07:00 horas.